



Številka: 9000-0002/2019-19

Datum: 21.2.2019

K TOČKI: 18

Občina Moravče
OBČINSKI SVET

- ZADEVA:** Predlog za obravnavo na seji Občinskega sveta Občine Moravče
- NASLOV:** **Predlog Sklepa o potrditvi predloga sprememb občinske meje med občinama Lukovica in Moravče**
- PRAVNA PODLAGA:** 27. člena Zakona o spremembah in dopolnitvah Zakona o evidentiranju nepremičnin, ZEN-A (Uradni list RS, št. 7/18) in Statut Občine Moravče (Uradni vestnik Občine Moravče, št. 1/95, 3/95, 1/96, 5/96,6/96 in 7/98)
- GRADIVO PRIPRAVILA:** Občinska uprava Občine Moravče
- PREDLAGATELJ:** Dr. Milan Balažic, župan
- POROČEVALEC:** Dr. Milan Balažic, župan

PREDLOG SKLEPA:

- (1) Občinski svet Občine Moravče potrdi predlog sprememb občinske meje med občino Lukovica in občino Moravče, kot je predstavljeno v **Obrazcu 1, št. 68_77-1** z dne 11.2.2019, ki ga je pripravila Geodetska uprava Republike Slovenije in je priloga tega sklepa.
- (2) Ta sklep se objavi v Uradnem vestniku Občine Moravče in začne veljati naslednji dan po objavi.

Dr. Milan BALAŽIC
Župan Občine Moravče

Priloge:

- Obrazec 1, skica sprememb
- Obrazložitev predloga sklepa



OBRAZLOŽITEV
PREDLOGA SKLEPA O POTRĐITVI PREDLOGA SPREMEMB OBČINSKE
MEJE MED OBČINAMA LUKOVICA IN MORAVČE

1. PRAVNA PODLAGA:

27. člena Zakona o spremembah in dopolnitvah Zakona o evidentiranju nepremičnin, ZEN-A (Uradni list RS, št. 7/18), Statut Občine Moravče (Uradni vestnik Občine Moravče, št. 1/95, 3/95, 1/96, 5/96, 6/96 in 7/98),

2. RAZLOGI IN CILJI ZARADI KATERIH JE AKT POTREBEN:

Geodetska uprava RS (GURS) je v skladu s 27. členom Zakona o spremembah in dopolnitvah Zakona o evidentiranju nepremičnin, ZEN-A (Uradni list RS, št. 7/18) pripravila predlog poteka mej občin na meje parcel v zemljiškem katastru. Osnovni namen projekta je zagotavljanje usklajenega poteka mej občin z mejami parcel v zemljiškem katastru. Predlog je bil pripravljen na podlagi podatkov, evidentiranih v zemljiškem katastru in registru prostorskih enot.

Zakon občinam omogoča, da v novem predlogu poteka mej občin lahko predlagajo drugačen zaris poteka mej občin, vendar samo na območju, ki v širini 200 m poteka na vsaki strani meje, predlagane v predlogu poteka mej občin. Nov predlog poteka mej občin morajo potrditi pristojni organi udeleženih občin. Če občine ne posredujejo novega predloga poteka mej občin oz. ne predlagajo spremembe predloga poteka občinskih mej, se potek meje občin evidentira v zemljiškem katastru na podlagi predloga poteka mej občin, ki ga je pripravila GURS. Če GURS prejme nov predlog poteka mej občin, se potek meje občin evidentira v zemljiškem katastru in registru prostorskih enot (RPE) na podlagi predloga poteka mej občin, v RPE pa se uskladijo podatki o mejah drugih prostorskih enot, ki so določene v okviru občine.

Pri pregledu predloga poteka meje občine Moravče s sosednjimi občinami so bila ugotovljena določena neskladja, bodisi v povezavi s katastrskimi mejami bodisi s prostorskimi akti (določitev namenske rabe zemljišč) ali potekom gospodarske javne infrastrukture.

Občina Lukovica in Občina Moravče sta se uskladili glede novega poteka občinske meje in predlagata naslednje spremembe:

- parc. št. 330 k.o. 1952 Peče (parcela je v lasti fizične osebe s stalnim bivališčem v občini Moravče),
- parc. št. 1636 in 1637 obe k.o. 1952 Peče (nekategorizirana pot - javno dobro).

Parcele pripadajo zemljiškemu katastru občine Moravče, gre tudi za nekategorizirani poti, ki služita za dostop do zemljišč na območju občine Moravče.

- parc. št. 402, 403, 404, 405, 406, 407 vse k.o. 1947 - Spodnje Koseze (domačija Gorjup)

Zemljišča pripadajo kmetijskemu gospodarstvu, ki se nahaja na območju naselja Preserje pri Lukovici v občini Lukovica in je v lasti fizične osebe s stalnim bivališčem v občini Lukovica. Lastnica kmetije je Občini Moravče že pred leti podala pobudo za priključitev območja k občini Moravče, v kateri imajo pošto, se vsakodnevno oskrbujejo, za dostop pa uporabljajo občinsko cesto št. 763441, ki povezuje zaselek Vrhe v naselju Imenje. Občinski svet Občine Lukovica je že leta 2002 sprejel sklep o soglasju za spremembo katastrske meje v naselju Preserje, s katerim je soglašal s teritorialnim prestopom družine Gorjup iz Preserij pri Lukovici 11 k naselju Imenje oz. v občino



OBČINA MORAVČE

Občinska uprava
Vegova ulica 9, 1251 Moravče

Tel. 01/724-71-40, fax 01/723-10-35

E-mail: obcina@moravce.si

Moravče (Ur. vestnik Občine Lukovica, št. 1/02) z namenom, da se družini izboljša življenjske razmere. Redni postopek spremembe meje med območjema naselij Preserje pri Lukovici in Imenje, ki bi bil potreben za realizacijo, ni bil izveden. Glede na navedena dejstva predlagamo uskladitev občinske meje tako, da se bo obstoječe kmetijsko gospodarstvo Gorjup v celoti nahajalo na območju občine Moravče.

3. FINANČNE POSLEDICE:

Pri izvajanju projekta »Uskladitev meja občin z mejami parcel« Občina Moravče nima finančnih obveznosti.

Dr. Milan Balažic
Župan

Obrazec 1 (ZEN-A – 27. člen)

Številka: 68_77-1

Datum: 11.2.2019

Spremembe občinske meje

Ime občine, ki je poslala spremembe: Lukovica

OB_ID občine, ki je poslala spremembe: 68

Datum prejema elektronskega sporočila s slojem sprememb: 22.1.2019

Občine, ki so uskladile spremembe medsebojne meje:

Ime občine	OB_ID občine
Lukovica	68
Moravče	77

Seznam parcel, ki se jih v celoti prenese v drugo občino:

Parcela		Prvotna občina		Nova občina	
K.O.	Štev. parcele	Ime	OB_ID	Ime	OB_ID
1952	330	Lukovica	68	Moravče	77
1952	1636	Lukovica	68	Moravče	77
1952	1637	Lukovica	68	Moravče	77
1947	402	Lukovica	68	Moravče	77
1947	403	Lukovica	68	Moravče	77
1947	404	Lukovica	68	Moravče	77
1947	405	Lukovica	68	Moravče	77
1947	406	Lukovica	68	Moravče	77
1947	407	Lukovica	68	Moravče	77

Seznam parcel, ki se jih deloma prenese v drugo občino:

Parcela		Prvotna občina		Nova občina	
K.O.	Štev. parcele	Ime	OB_ID	Ime	OB_ID
<i>Ni sprememb</i>					

Obrazec je pripravljen kot priloga k aktu, ki ga potrdijo pristojni organi udeleženih občin.

V nadaljevanju so podane pregledna skica in skice posameznih sprememb.

Pregledna skica sprememb

68 Lukovica

77 Moravče

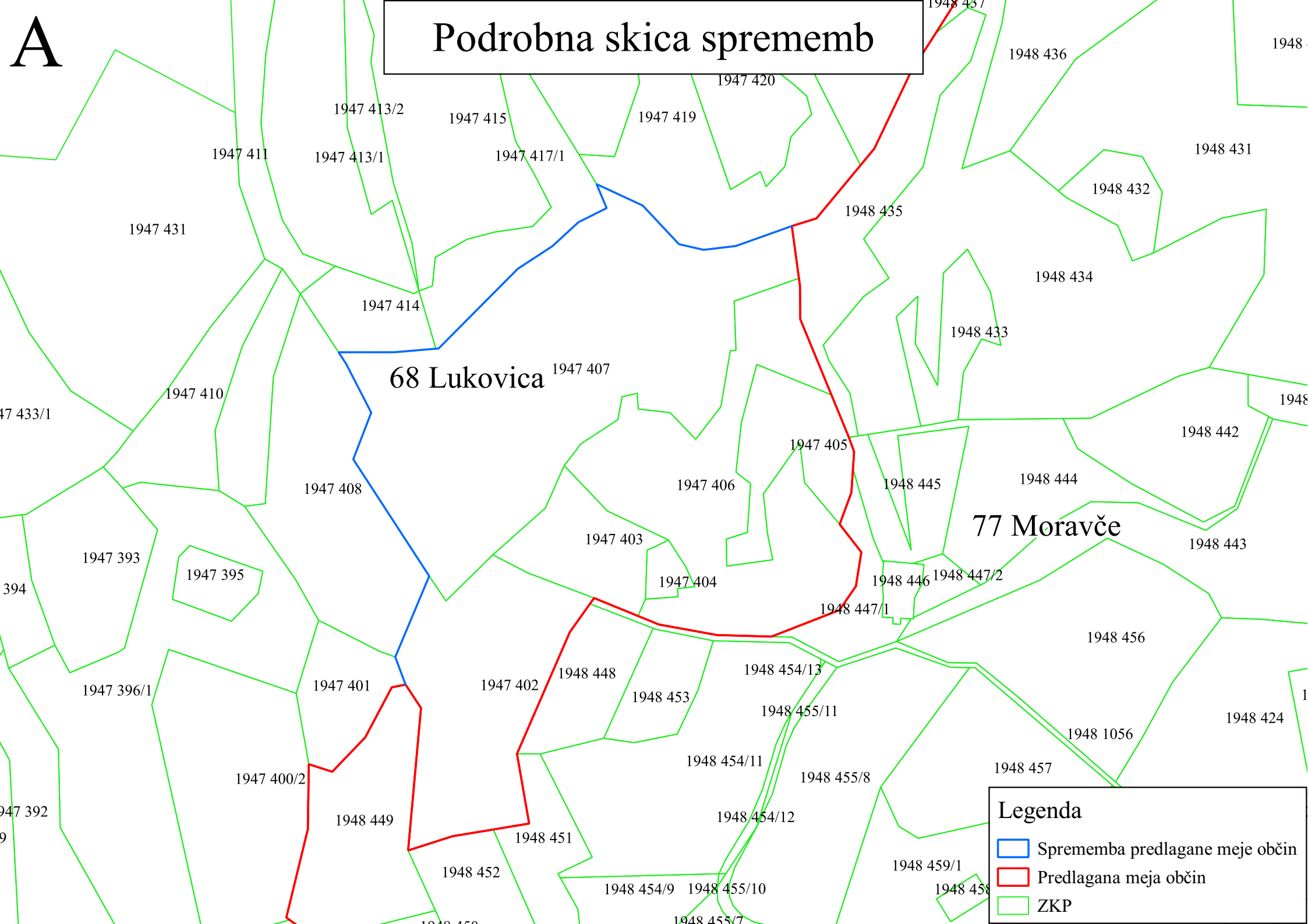
A

B
C






A

Podrobna skica sprememb

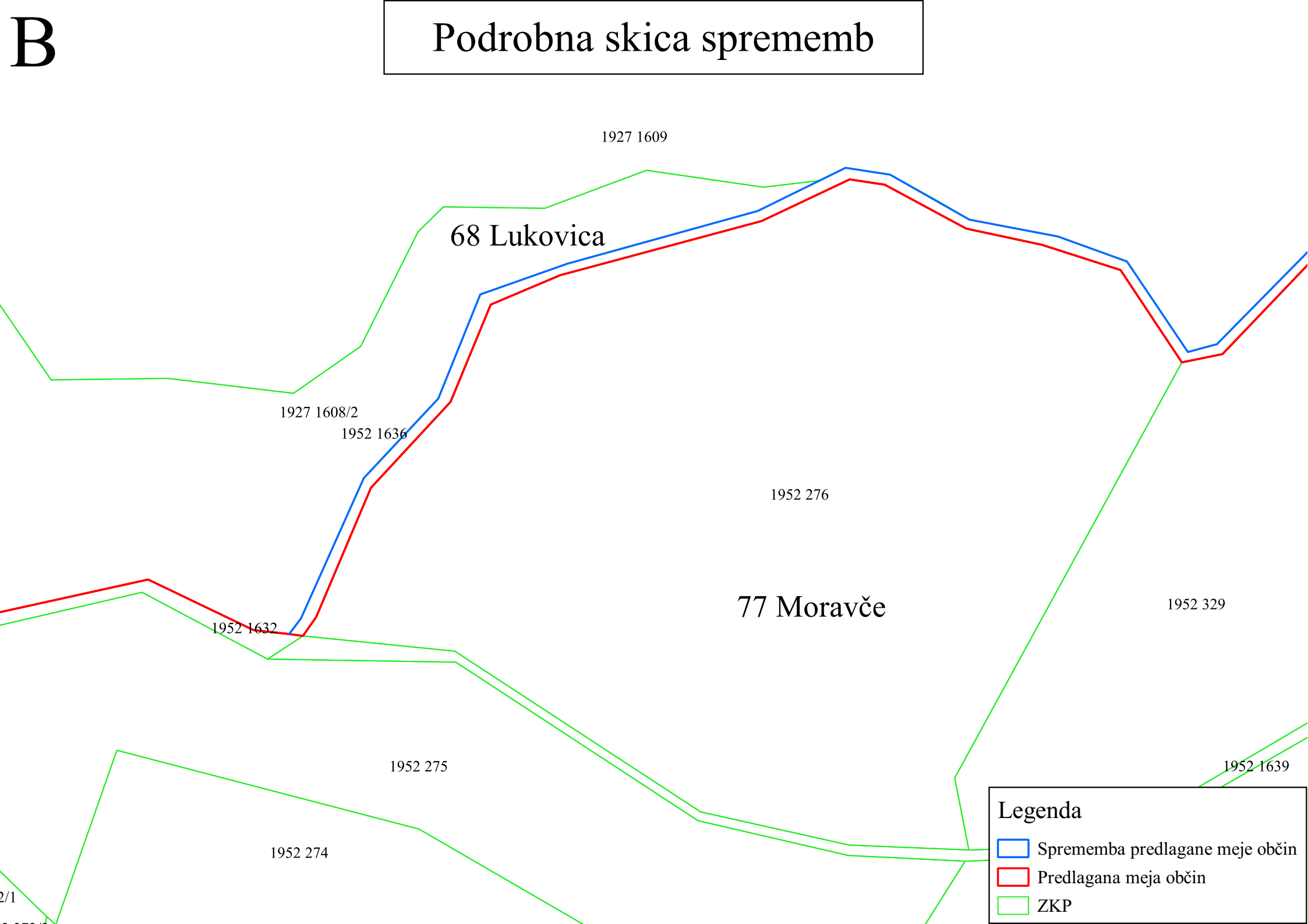


Legenda

-  Sprememba predlagane meje občin
-  Predlagana meja občin
-  ZKP

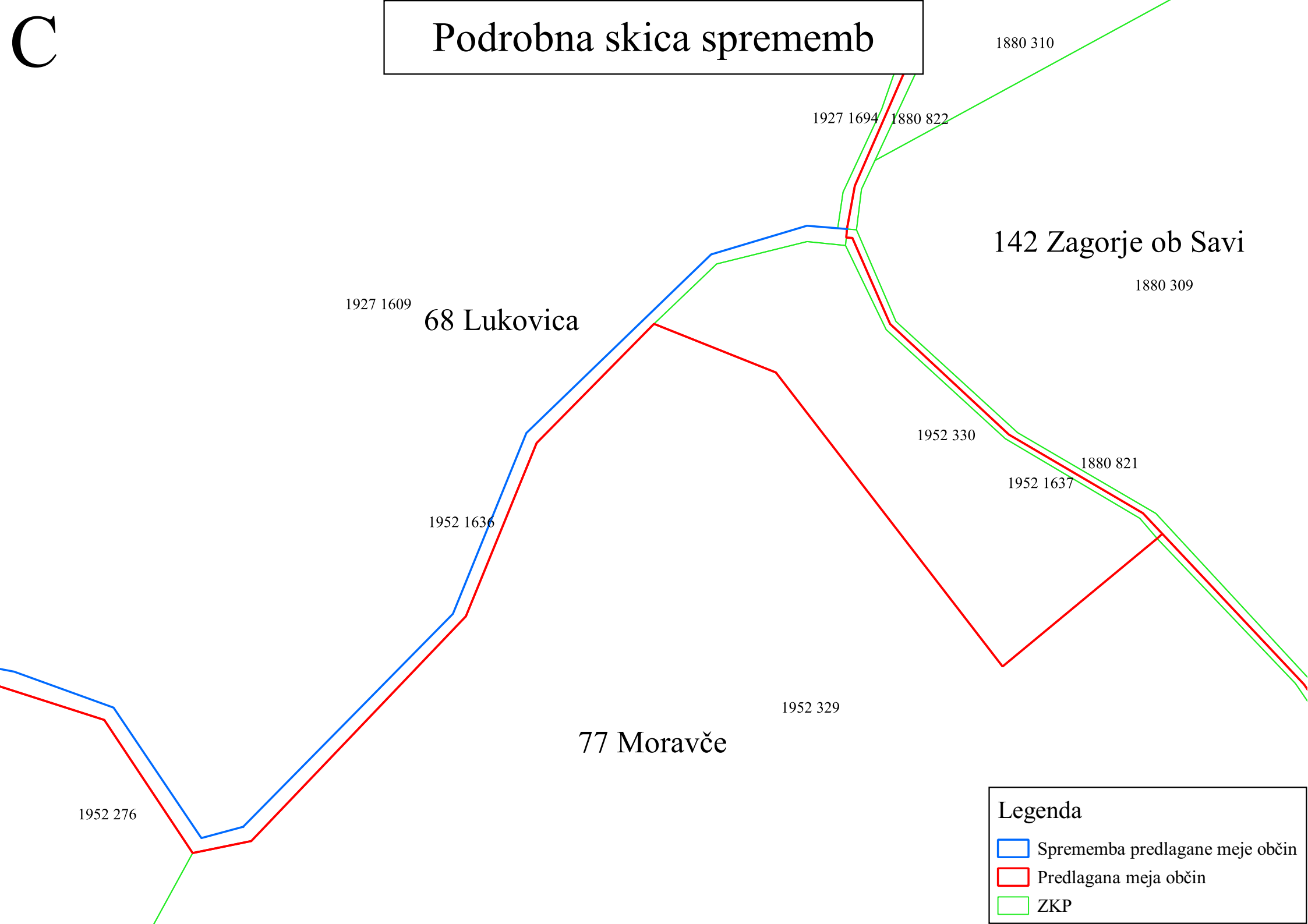
B

Podrobna skica sprememb



C

Podrobna skica sprememb



Legenda

- Sprememba predlagane meje občin
- Predlagana meja občin
- ZKP